PLANIMETRIA

Scala 1:5'000

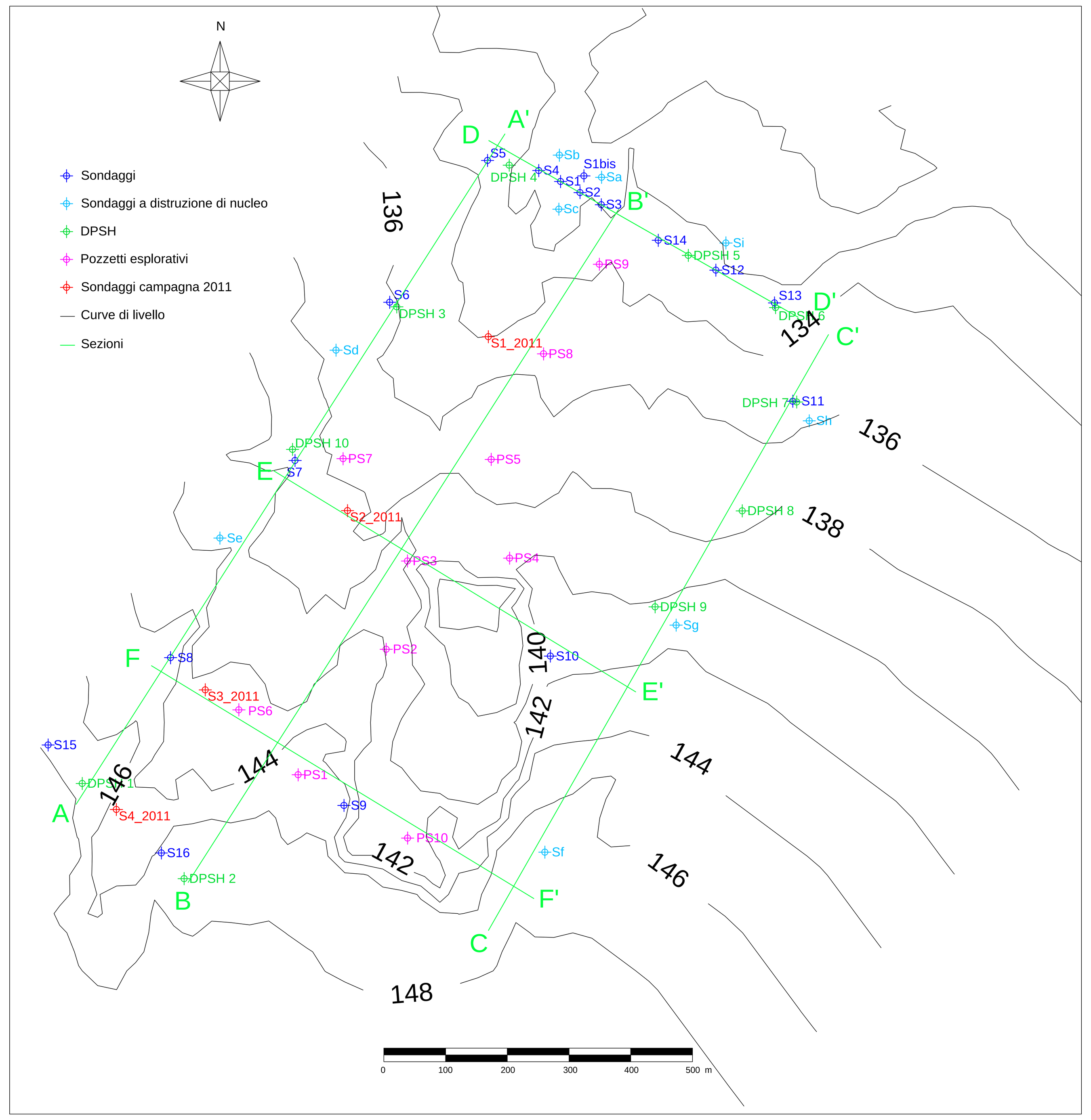

SEZIONE A-A'

Scala 1:2'000

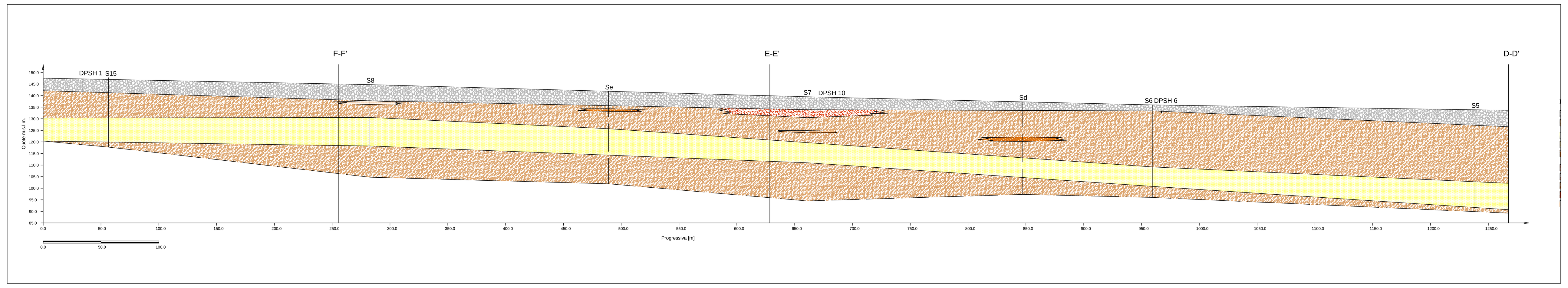

SEZIONE B-B'

Scala 1:2'000

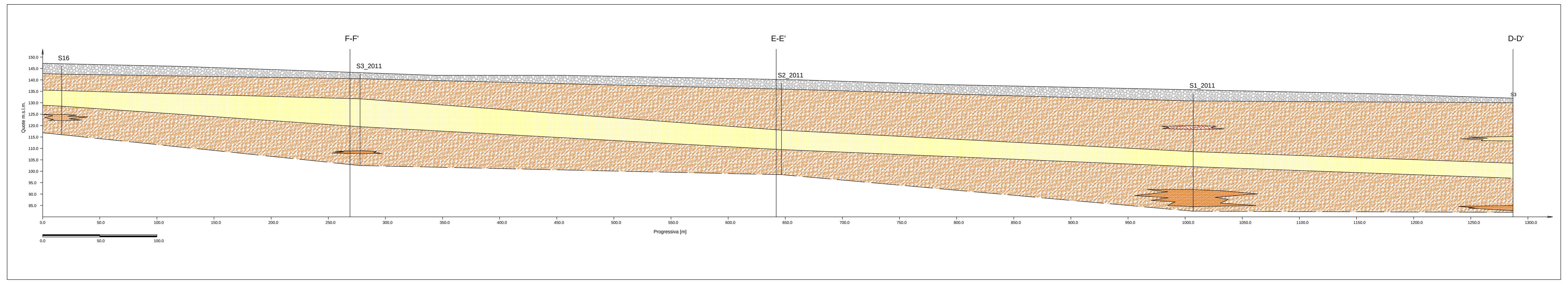

SEZIONE C-C'

Scala 1:2'000

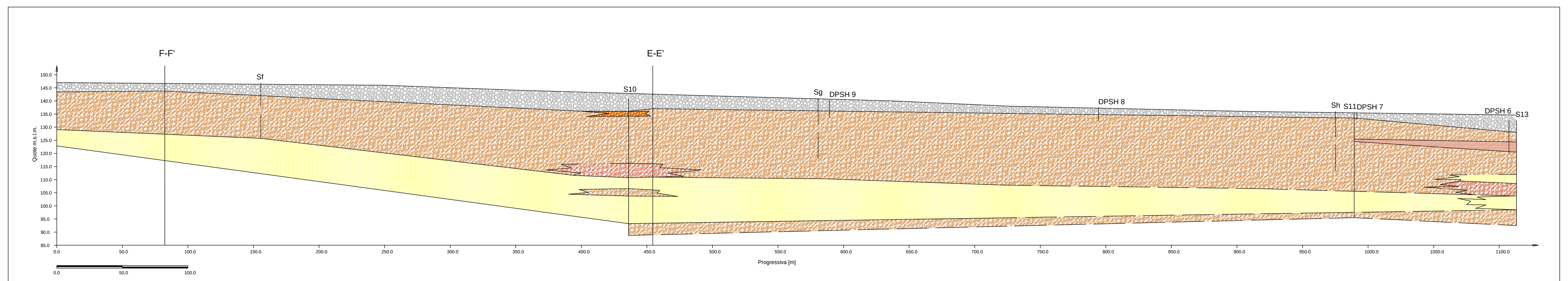

N.B. andamento litostratigrafico ricostruito sulla base dei sondaggi disponibili

SEZIONE D-D'

Scala 1:2'000

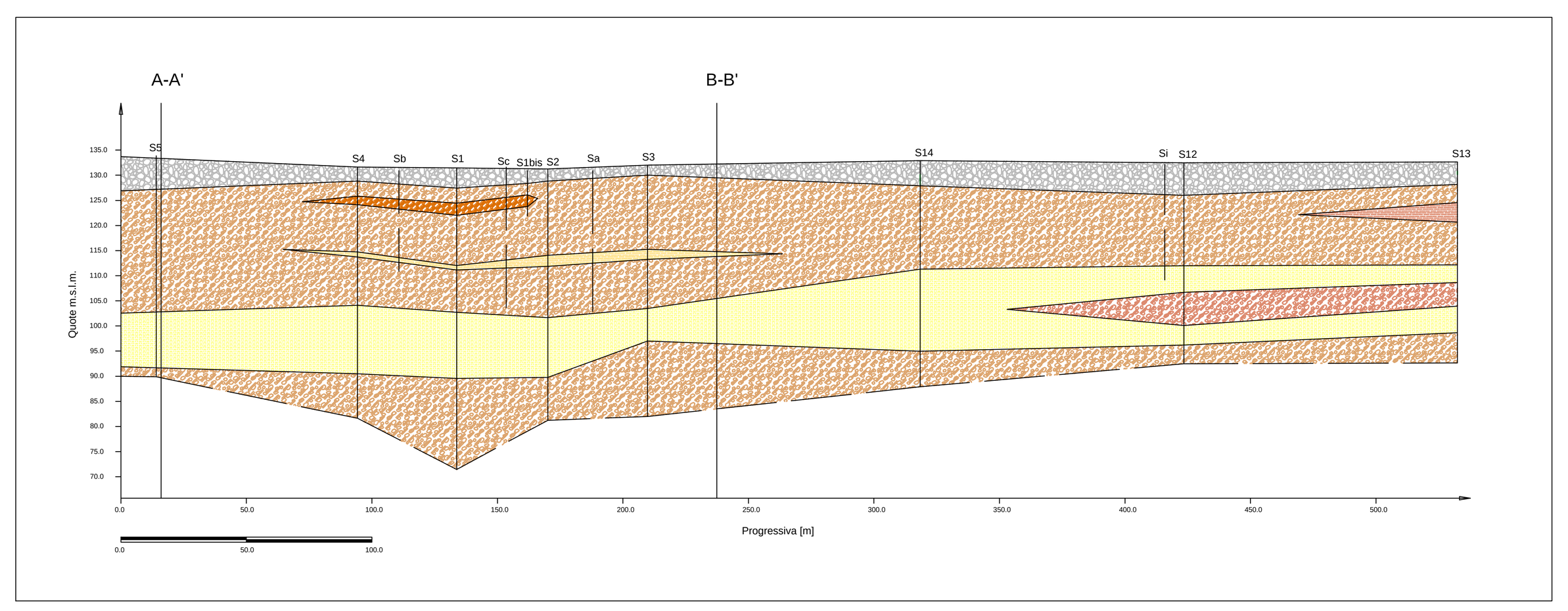

SEZIONE E-E'

Scala 1:2'000

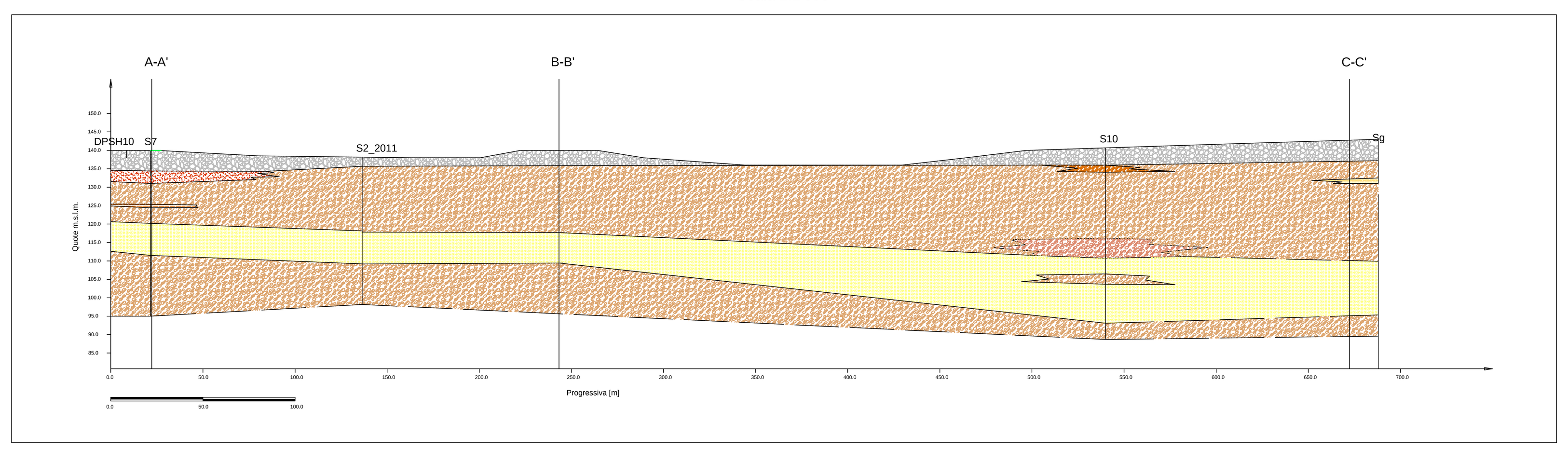

SEZIONE F-F'

Scala 1:2'000

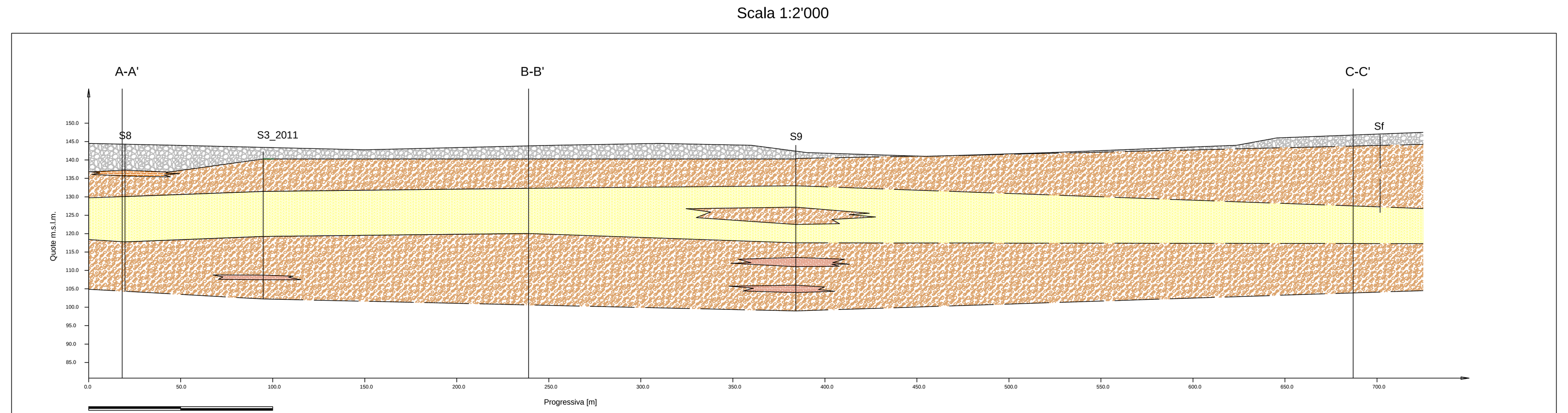

N.B. andamento litostratigrafico ricostruito sulla base dei sondaggi disponibili

LEGENDA

- ORIZZONTE 1: Ghiaia media - grossa con ciottoli arrotondati in matrice prevalentemente sabbiosa di colore grigio
- ORIZZONTE 2: Ghiaia da fine a grossa in matrice limo - argillosa di colore marrone con sporadiche lenti di materiale fine di ridotto spessore
- ORIZZONTE 3: Limo con argilla consistente di colore marrone
- ORIZZONTE 4: Limo e argilla di colore marrone
- ORIZZONTE 5: Lente di materiale eterogeneo caratterizzata da ghiaia, sabbia, limo e argilla presenti in percentuali pressoché uguali tra loro
- ORIZZONTE 6: Limo con argilla di colore marrone chiaro
- ORIZZONTE 7: Ghiaia medio - fine in abbondante matrice limosa di colore marrone - rossastro
- ORIZZONTE 8: Limo e argilla di colore marrone
- ORIZZONTE 9: Lente di limo con argilla di colore rossastro
- ORIZZONTE 10: Limo e limo sabbioso di colore marrone

ESTRATTO CARTA GEOLOGICA (ISPRA - FOGLIO 199 - PARMA SUD)

Fuori scala

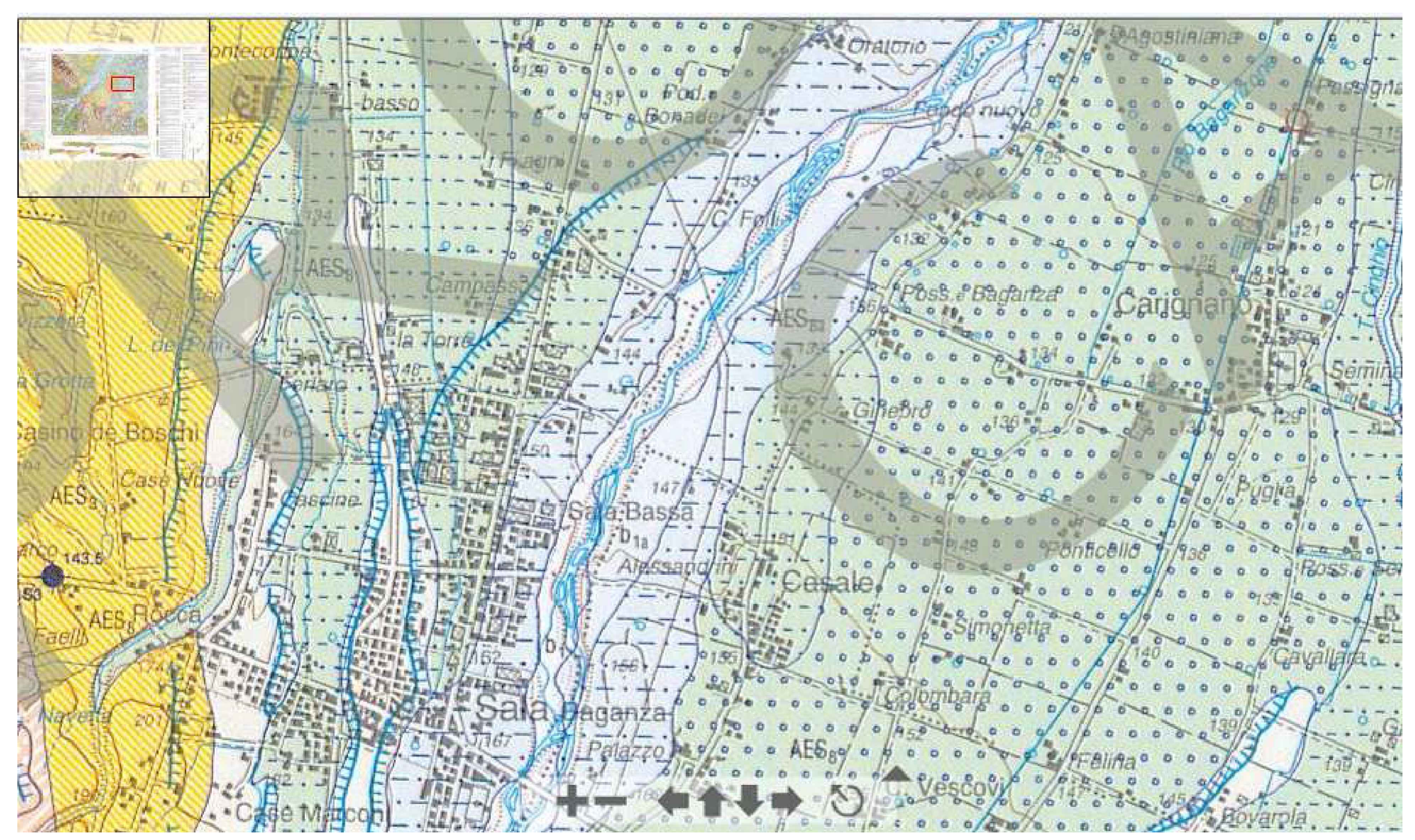

N.b. Si rimanda al sito ISPRA per la consultazione di dettaglio della cartografia e dei tematismi della legenda

AIPo
Agenzia Interregionale per il fiume Po
Via Garibaldi 75 - 43121 PARMA

CASSA DI ESPANSIONE SUL T.BAGANZA

PROGETTO PRELIMINARE

INDICE	DATA	MODIFICHE	DISEGN.	CONTR.	APPROV.
00	03/2015	Prima emissione	AS	AB	DC

CARTA E SEZIONI GEOLOGICHE

I PROGETTISTI:
Dott. Ing. Denis Cerlini
Dott. Ing. Marco Belicchi
Dott. Ing. Nicola Pessarelli
Dott. Ing. Michele Ferrari

HANNO COLLABORATO:
Dott. Ing. Cecilia Benassi
Dott. Ing. Elena Bocciarelli
Dott. Ing. Daniele Mori
Dott. Federica Filippi
Dott. Annamaria Belardi
Dott. Ing. Massimo Valente

ASPETTI IDROLOGICI, IDRAULICI, IDROGEOLOGICI, GEOTECNICI E SISMICI:
UNIVERSITÀ DEGLI STUDI DI PARMA
DICATeA - Dipartimento di Ingegneria Civile, dell'Ambiente, del Territorio e Architettura
Parco Area delle Scienze 181/a, 43124 Parma - tel. +39.0521.905926-34

IL R.U.P.:
Dott. Ing. Mirella Vergnani
AIPo
Agenzia Interregionale per il fiume Po
Via Garibaldi 75 - 43121 Parma - tel. +39.0521.7971

MAJONE&PARTNERS ENGINEERING
Via Inama, 7 - 20133 Milano - tel. +39.02.70120918 fax +39.02.70120923
Via Cavallotti, 16 - 43121 Parma - tel. +39.0521.508419 fax +39.0521.221022

SCALA: indicata

DISEGNO: BAG 1013

MARZO 2015

M-G-018